
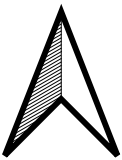












<div><div><div>Piano di Protezione Civile Comune di San Piero Patti</div><div>Provincia di Messina</div></div></div>	<div><div>Carta di Inquadramento Strutture Rilevanti Centro Abitato</div><div>Tavola 1.3</div></div>
<div><div></div><div>Scala 1: 3.000</div></div>	<div>Aggiornamento: 2025</div>
<div><div>STRUTTURE RILEVANTI</div><div><div> Istruzione</div><div> Ricettive</div><div> Socio-Assistenziali</div><div> Ricreative</div><div> Commerciali</div></div><div><div> Edifici di Culto</div><div> Sportive</div></div></div> <div><div>VIABILITÀ</div><div> Rete stradale</div></div> <div><div>LIMITI AMMINISTRATIVI</div><div> Comune di San Piero Patti</div></div>	<div>Redazione a cura di: </div>