

Scala 1: 2.000


## Carta del Rischio Idrogeologico

### Ambito critico: SP122 in C.da Marià

### Tavola 3.3

Aggiornamento: 2025

Redazione a cura di:














## PERICOLOSITÀ IDROGEOLOGICA

Piano Stralcio di Bacino per l'Assetto Idrogeologico (P.A.I.)

- n.c. - Pericolosità non classificata  
 P0 - Pericolosità bassa  
 P1 - Pericolosità moderata  
 P2 - Pericolosità media  
 P3 - Pericolosità elevata  
 P4 - Pericolosità molto elevata

## TIPOLOGIA DISSESTO

-  Area a franosità diffusa
-  Calanco
-  Colamento lento
-  Colamento rapido
-  Crollo e/o ribaltamento
-  Deformazione superficiale lenta
-  Deformazione gravitativa profonda di versante
-  Dissesto dovuto ad erosione accelerata
-  Frana complessa
-  Scorrimento
-  Sprofondamento

## NODI FRANA





-  Nodo frana

## PRESIDI DI PROTEZIONE CIVILE

- M** Monitoraggio

## STRUTTURE STRATEGICHE

-  Istituzionale

-  Operativa
-  Sanitaria
-  Assistenza
-  Stoccaggio materiali

## STRUTTURE RILEVANTI ESPOSTE

-  Istruzione
-  Ricettive
-  Socio-Assistenziali
-  Ricreative
-  Commerciali
-  Edifici di Culto
-  Sportive

## VIABILITÀ

- Viabilità monitorata  
— Rete stradale

## EDIFICI ESPOSTI

- Unità volumetrica

## LIMITI AMMINISTRATIVI

- ☐ Comune di San Piero Patti

